DEPARTEMENT des Pyrénées Orientales
COMMUNE DE ESPIRA DE L'AGLY

PERMIS	
TOPO	
Marché	
AVP	
PRO-DCE	☒

Aménagement de la rue du Docteur Coste

PRO-DCE

0.5 b

Echelle : 1/200

Plan des ouvrages

Coordonnées rattachées au système RGF 93 et projection CC43 par GPS
Nivellement rattaché au NGF par GPS

Date(s)	Nature des modifications	Dessiné	Vérifié	Indice
21/07/2023	Premiere Version	CEA	TM	A

MAITRE D'OUVRAGE

COMMUNE D'ESPIRA DE L'AGLY
27 Rue du 4 Septembre - 66 600 ESPIRA DE L'AGLY
Tel : 04 68 64 17 53

BUREAU D'ETUDES

RTI
Roussillon Topo Ingenierie
SAS RTI
71, Route du Moulin d'Orles
66000 PERPIGNAN
TEL: 04 68 66 57 72
Email: rti66@orange.fr

Réf. Affaire : 23.050

LEGENDE VOIRIE

- 50.00 COTE PROJET VOIRIE
- VOIRIE PROJETE
- TROTTOIR PROJETE
- ILOT EN BETON PROJETE
- PAVE EN RESINE PROJETE
- BORDURE T2 PROJETEE
- BORDURE T2 + CANIVEAU CS1 PROJETES
- BORDURE A2 + CANIVEAU CS1 PROJETES
- BORDURE P1 PROJETEE
- CANIVEAU CC1 PROJETE
- BORDURE I2 PROJETEE
- BORDURE EXISTANTE CONSERVEE
- CANALISATION EP PROJETEE
- REGARD EP Ø1000 BETON PROJETE
- BOUCHE AVALOIR PROJETEE
- CANIVEAU GRILLE PROJETE
- CANALISATION EP EXISTANTE
- SIGNALISATION HORIZONTALE PROJETEE
- SIGNALISATION VERTICALE PROJETEE
- COUSSIN BERLINOIS PROJETE

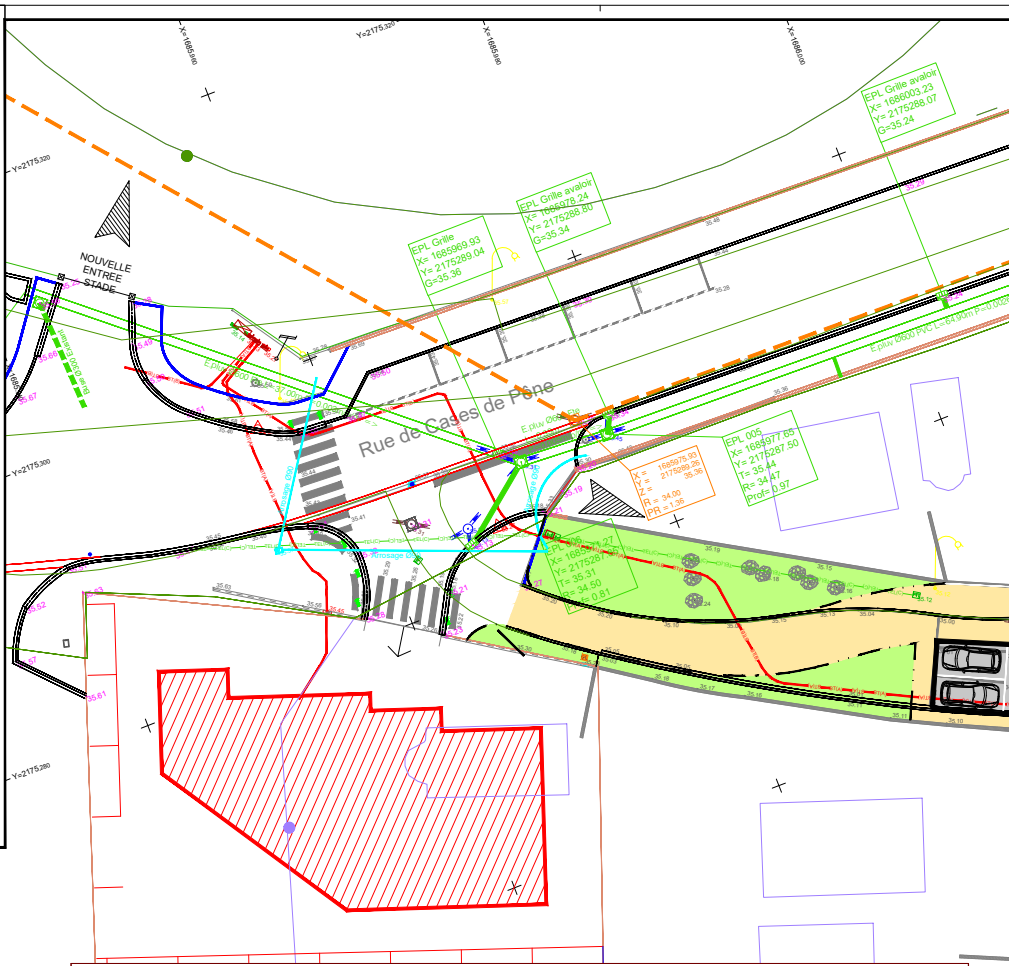
Y=2175.320
X=1685.980
X=1686.000
NOUVELLE ENTREE STADE
Rue de Cases de Pène
EPL Grille
X= 1685969.93
Y= 2175289.04
G=35.36
EPL Grille avaloir
X= 1685978.24
Y= 2175288.80
G=35.34
EPL Grille avaloir
X= 1686003.23
Y= 2175288.07
G=35.24
E.pluv Ø600 PVC L=64.90m P=0.0026
X = 1685975.93
Y = 2175289.26
Z = 35.36
R = 34.00
PR = 1.36
EPL 005
X= 1685977.65
Y= 2175287.50
T= 35.44
R= 34.47
Prof= 0.97
EPL 006
Y= 2175287.
T= 35.31
R= 34.50
Prof= 0.81
Y=2175.300
Y=2175.280
Y=2175.240
Y=2175.220
Y=2175.200

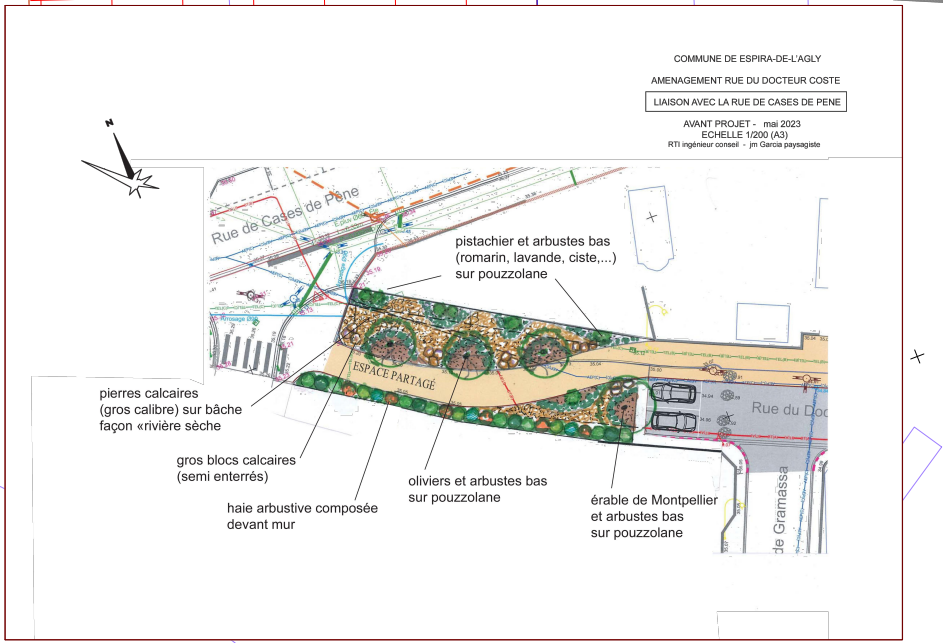
COMMUNE DE ESPIRA-DE-L'AGLY

AMENAGEMENT RUE DU DOCTEUR COSTE

LIAISON AVEC LA RUE DE CASES DE PENE

AVANT PROJET - mai 2023
ECHELLE 1/200 (A3)
RTI ingénieur conseil - jm Garcia paysagiste

N
Rue de Cases de Pène
ESPACE PARTAGÉ
Rue du Doc
de Gramassa
pistachier et arbustes bas (romarin, lavande, ciste,...) sur pouzzolane
pierres calcaires (gros calibre) sur bâche façon «rivière sèche
gros blocs calcaires (semi enterrés)
haie arbustive composée devant mur
oliviers et arbustes bas sur pouzzolane
érable de Montpellier et arbustes bas sur pouzzolane

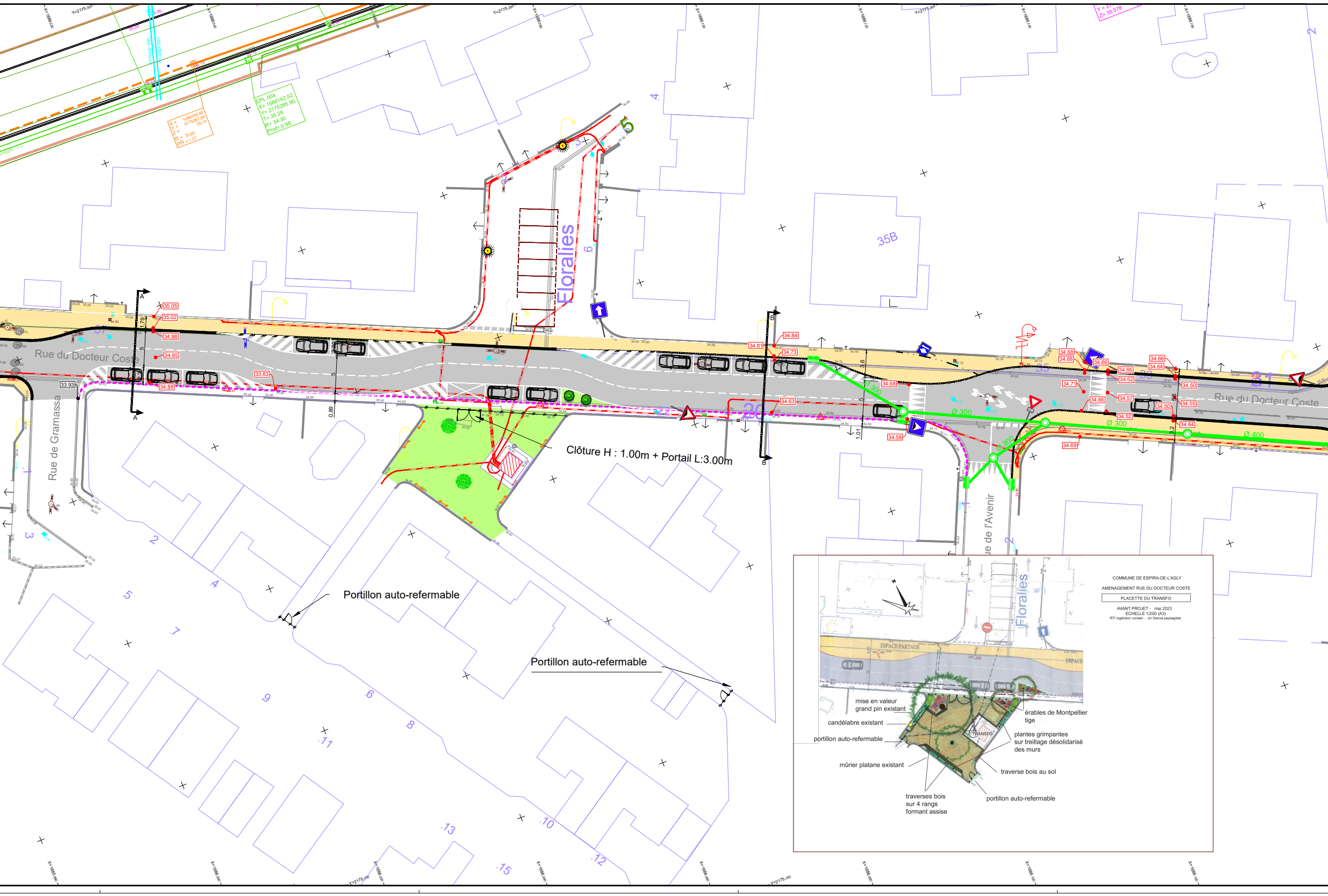
Rue du Docteur Coste
Rue de Gramassa
Floralies
Rue de l'Avenir
35B
Clôture H : 1.00m + Portail L:3.00m
Portillon auto-refermable
Portillon auto-refermable
Ø 300
Ø 300
Ø 400
EPL 004
X= 1686142.52
Y= 2175285.90
T= 35.28
R= 34.30
Prof= 0.98
ESPACE PARTAGE
TRANSFO
mise en valeur grand pin existant
candélabre existant
portillon auto-refermable
mûrier platane existant
traverses bois sur 4 rangs formant assise
érables de Montpellier tige
plantes grimpantes sur treillage désolidarisé des murs
traverse bois au sol
portillon auto-refermable

COMMUNE DE ESPIRA-DE-L'AGLY

AMENAGEMENT RUE DU DOCTEUR COSTE

PLACETTE DU TRANSFO

AVANT PROJET - mai 2023
ECHELLE 1/200 (A3)
RTI ingénieur conseil - jm Garcia paysagiste

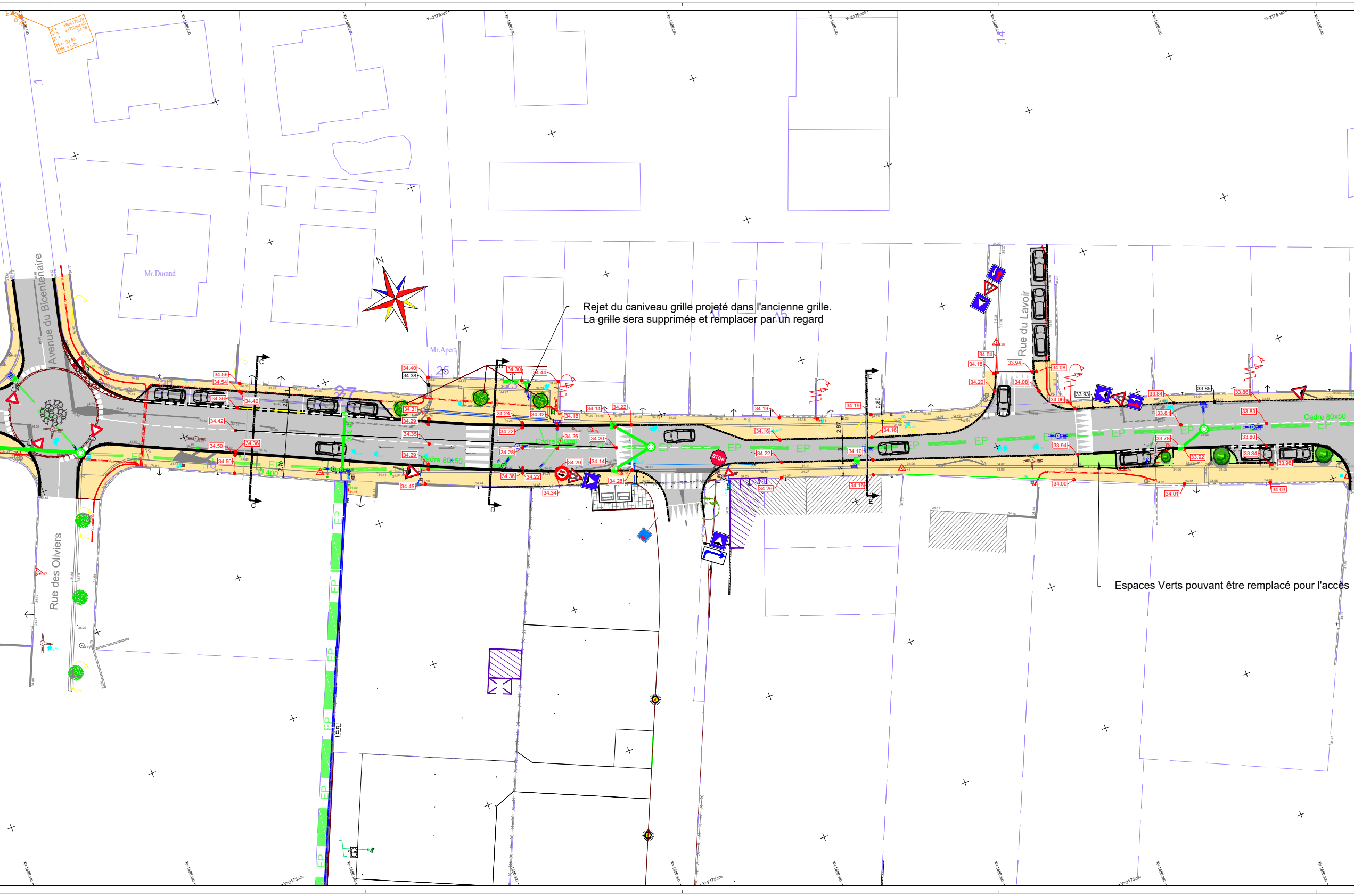
Avenue du Bicentenaire
Rue des Oliviers
Rue du Lavoir
Mr.Durand
Mr.Apert
N
Cadre 80x50
EP
STOP
C
D
E
25
27
14

Rejet du caniveau grille projeté dans l'ancienne grille.
La grille sera supprimée et remplacer par un regard

Espaces Verts pouvant être remplacé pour l'accès

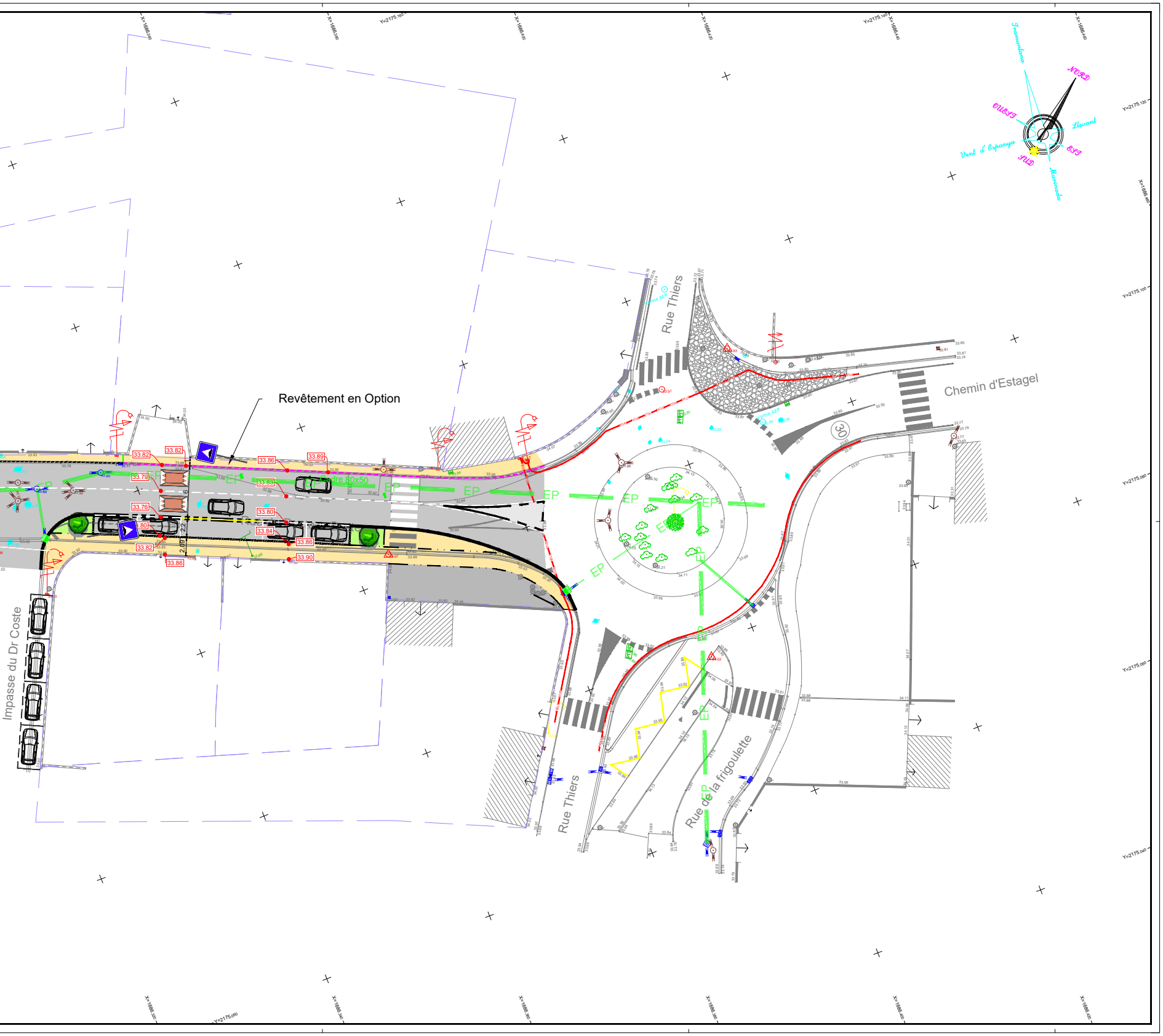

Revêtement en Option
Rue Thiers
Chemin d'Estagel
Rue de la frigoulette
Impasse du Dr Coste
Rue Thiers
Cadre 80x50
EP
30
33.82
33.82
33.79
33.76
33.80
33.82
33.86
33.86
33.89
33.83
33.80
33.84
33.86
33.90
Tramuntana
NORD
OUEST
Llevant
Vent d' Espanya
SUD
EST
Marinada
X=1686.460